

LICENCIA DE CONSTRUCCIÓN

Número de Solicitud:

fecha de autorizacion: 27/06/2021

No. de Licencia

049

fecha de vencimiento: 27/06/2022



Estado Libre y Soberano de Hidalgo

DATOS DEL PREDIO

El Capulin, calle Juaréz	s/n Nanzana C	Mineral del Monte, Hgo.
Calle (1)	No. (2)	Barrio (3)
R-2612		
No. de Cuenta Predial (4)	Número Licencia Anterior (5)	Fecha (6)
Sup. del terreno [7]	Sup. Construida (8)	

DATOS DEL PROPIETARIO

HERNANDEZ MORENO EDUVINA

Apellido Paterno (10)

Apellido Materno (11)

Nombre (12)

El Capulin, calle Juaréz s/n Manzana C Lote 22 y 23. Av. Mina de Dificultad

Mineral del Monte, Hgo.

42130

556-785-2115

Calle (13)

Barrio (15)

C.P.

Teléfono (17)

CARACTERÍSTICAS DE LA OBRA

TIPO DE AUTORIZACIÓN SOLICITADA

- Obra Nueva
- Demolición
- Ampliación
- Reparación

Sup. Total a Construir 450 M2

Sup. Total a Ampliar _____

Sup. Total a Reparación: _____

Sup. Total a Demoler _____

Sup. Total a Reparar o Rehabilitar _____

Total de Barda _____

5 - JULIO - 21

RECIBI ORIGINAL *[Firma]*
N POLOS CONCEIA LUNA

Descripción de la Obra (27):

CONSTRUCCIÓN CASA HABITACIÓN Y LOCALES COMERCIALES, EL CUAL DEBERA AJUSTARSE AL PROYECTO PRESENTADO EN OBRAS PUBLICAS, COMO TAMBIEN LO DISPUESTO EN EL BANDO DE POLICIA Y GOBIERNO DEL MUNICIPIO ASI COMO EN REGLAMENTACIONES ESTATALES Y FEDERALES APLICABLES A LA CONSTRUCCIÓN.

DOCUMENTACIÓN COMPLEMENTARIA

- Copia de Pago Predial Actualizado
- Copia de Alineamiento Oficial
- Copia de Escrituras o Posesión del Terreno
- Copia de Contrato de Compra y Venta

- Copia de Identificación Vigente
- Copia de Planos Arquitectónico
- Copia de Plano Topografico
- Copia de Croquis de Terreno

ARG. JORGE JOSÉ GUTIÉRREZ CANO
DIRECTOR DE OBRAS PÚBLICAS
MINERAL DEL MONTE HIDALGO




LICENCIA DE CONSTRUCCIÓN

Número de Solicitud:

fecha de autorizacion: 27/06/2021
 fecha de vencimiento: 27/06/2022

No. de Licencia

049



Estado Libre y Soberano de Hidalgo

DATOS DEL PREDIO

El Capulin, calle Juárez	s/n Nanzana C	Mineral del Monte, Hgo.
Calle (1)	No. (2)	Barrio (3)
R-2612		
No. de Cuenta Predial (4)	Número Licencia Anterior (5)	Fecha (6)
Sup. del terreno [7]	Sup. Construida (8)	

DATOS DEL PROPIETARIO

HERNÁNDEZ MORENO EDUVINA

Apellido Paterno (10)

Apellido Materno (11)

Nombre (12)

El Capulin, calle Juárez

s/n Manzana C Lote 22 y 23. Av. Mina de Dificultad

Mineral del Monte, Hgo.

42130

556-785-2115

Calle (13)

Barrio (15)

C.P.

Teléfono (17)

CARACTERÍSTICAS DE LA OBRA

TIPO DE AUTORIZACIÓN SOLICITADA

- Obra Nueva
- Demolición
- Ampliación
- Reparación

Sup. Total a Construir 450 M2
 Sup. Total a Ampliar _____
 Sup. Total a Reparación: _____
 Sup. Total a Demoler _____
 Sup. Total a Reparar o Rehabilitar _____
 Total de Barda _____

5 - JULIO - 21
 RECIBI ORIGINAL
 N POLOS CONCEIA LUNA

Descripción de la Obra (27):

CONSTRUCCIÓN CASA HABITACIÓN Y LOCALES COMERCIALES, EL CUAL DEBERA AJUSTARSE AL PROYECTO PRESENTADO EN OBRAS PUBLICAS, COMO TAMBIEN LO DISPUESTO EN EL BANDO DE POLICIA Y GOBIERNO DEL MUNICIPIO ASI COMO EN REGLAMENTACIONES ESTATALES Y FEDERALES APLICABLES A LA CONSTRUCCIÓN.

DOCUMENTACIÓN COMPLEMENTARIA

- Copia de Pago Predial Actualizado
- Copia de Alineamiento Oficial
- Copia de Escrituras o Posesión del Terreno
- Copia de Contrato de Compra y Venta

- Copia de Identificación Vigente
- Copia de Planos Arquitectónico
- Copia de Plano Topografico
- Copia de Croquis de Terreno

ARQ. JORGE JOSÉ GUTIÉRREZ CANO
 DIRECTOR DE OBRAS PÚBLICAS
 MINERAL DEL MONTE HIDALGO



LICENCIA DE CONSTRUCCIÓN


Número de Solicitud:

fecha de autorizacion: 27/06/2021

No. de Licencia

049

fecha de vencimiento: 27/06/2022



Estado Libre y Soberano de Hidalgo

DATOS DEL PREDIO

El Capulin, calle Juárez	s/n Nanzana C	Mineral del Monte, Hgo.
Calle (1)	No. (2)	Barrio (3)
R-2612		
No. de Cuenta Predial (4)	Número Licencia Anterior (5)	Fecha (6)
Sup. del terreno [7]	Sup. Construida (8)	

DATOS DEL PROPIETARIO

HERNANDEZ MORENO EDUVINA

Apellido Paterno (10)

Apellido Materno (11)

Nombre (12)

El Capulin, calle Juárez

s/n Manzana C Lote 22 y 23. Av. Mina de Dificultad

Mineral del Monte, Hgo.

42130

556-785-2115

Calle (13)

Barrio (15)

C.P.

Teléfono (17)

CARACTERISTICAS DE LA OBRA

TIPO DE AUTORIZACIÓN SOLICITADA

- Obra Nueva
- Demolición
- Ampliación
- Reparación

Sup. Total a Construir 450 M2

Sup. Total a Ampliar _____

Sup. Total a Reparación: _____

Sup. Total a Demoler _____

Sup. Total a Reparar o Rehabilitar _____

Total de Barda _____

5 - JULIO - 21

RECIBI ORIGINAL *[Firma]*
N POLOS CONCEIA LUNA

Descripción de la Obra (27):

CONSTRUCCIÓN CASA HABITACIÓN Y LOCALES COMERCIALES, EL CUAL DEBERA AJUSTARSE AL PROYECTO PRESENTADO EN OBRAS PUBLICAS, COMO TAMBIEN LO DISPUESTO EN EL BANDO DE POLICIA Y GOBIERNO DEL MUNICIPIO ASI COMO EN REGLAMENTACIONES ESTATALES Y FEDERALES APLICABLES A LA CONSTRUCCIÓN.

DOCUMENTACIÓN COMPLEMENTARIA

- Copia de Pago Predial Actualizado
- Copia de Alineamiento Oficial
- Copia de Escrituras o Posesión del Terreno
- Copia de Contrato de Compra y Venta

- Copia de Identificación Vigente
- Copia de Planos Arquitectónico
- Copia de Plano Topografico
- Copia de Croquis de Terreno

ARQ. JORGE JOSÉ GUTIÉRREZ GANO
DIRECTOR DE OBRAS PÚBLICAS
MINERAL DEL MONTE HIDALGO



LICENCIA DE CONSTRUCCIÓN


Número de Solicitud:

fecha de autorizacion: 27/06/2021

No. de Licencia

049

fecha de vencimiento: 27/06/2022



Estado Libre y Soberano de Hidalgo

DATOS DEL PREDIO

El Capulin, calle Juárez	s/n Nanzana C	Mineral del Monte, Hgo.
Calle (1)	No. (2)	Barrio (3)
R-2612		
No. de Cuenta Predial (4)	Número Licencia Anterior (5)	Fecha (6)
Sup. del terreno [7]	Sup. Construida (8)	

DATOS DEL PROPIETARIO

HERNANDEZ MORENO EDUVINA

Apellido Paterno (10)

Apellido Materno (11)

Nombre (12)

El Capulin, calle Juárez

s/n Manzana C Lote 22 y 23. Av. Mina de Dificultad

Mineral del Monte, Hgo.

42130

556-785-2115

Calle (13)

Barrio (15)

C.P.

Teléfono (17)

CARACTERÍSTICAS DE LA OBRA

TIPO DE AUTORIZACIÓN SOLICITADA

- Obra Nueva
- Demolición
- Ampliación
- Reparación

Sup. Total a Construir 450 M2

Sup. Total a Ampliar _____

Sup. Total a Reparación: _____

Sup. Total a Demoler _____

Sup. Total a Reparar o Rehabilitar _____

Total de Barda _____

5 - JULIO - 21

RECIBI ORIGINAL *[Firma]*
N POLOS CONCEIA LUNA

Descripción de la Obra (27):

CONSTRUCCIÓN CASA HABITACIÓN Y LOCALES COMERCIALES, EL CUAL DEBERA AJUSTARSE AL PROYECTO PRESENTADO EN OBRAS PUBLICAS, COMO TAMBIEN LO DISPUESTO EN EL BANDO DE POLICIA Y GOBIERNO DEL MUNICIPIO ASI COMO EN REGLAMENTACIONES ESTATALES Y FEDERALES APLICABLES A LA CONSTRUCCIÓN.

DOCUMENTACIÓN COMPLEMENTARIA

- Copia de Pago Predial Actualizado
- Copia de Alineamiento Oficial
- Copia de Escrituras o Posesión del Terreno
- Copia de Contrato de Compra y Venta

- Copia de Identificación Vigente
- Copia de Planos Arquitectónico
- Copia de Plano Topografico
- Copia de Croquis de Terreno

ARG. JORGE JOSÉ GUTIÉRREZ GANO
DIRECTOR DE OBRAS PÚBLICAS
MINERAL DEL MONTE HIDALGO




LICENCIA DE CONSTRUCCIÓN

Número de Solicitud:

fecha de autorizacion: 27/06/2021
 fecha de vencimiento: 27/06/2022

No. de Licencia

049



Estado Libre y Soberano de Hidalgo

DATOS DEL PREDIO

El Capulin, calle Juárez	s/n Nanzana C	Mineral del Monte, Hgo.
Calle (1)	No. (2)	Barrio (3)
R-2612		
No. de Cuenta Predial (4)	Número Licencia Anterior (5)	Fecha (6)
Sup. del terreno [7]	Sup. Construida (8)	

DATOS DEL PROPIETARIO

HERNANDEZ MORENO EDUVINA

Apellido Paterno (10)

Apellido Materno (11)

Nombre (12)

El Capulin, calle Juárez

s/n Manzana C Lote 22 y 23. Av. Mina de Dificultad

Mineral del Monte, Hgo.

42130

556-785-2115

Calle (13)

Barrio (15)

C.P.

Teléfono (17)

CARACTERISTICAS DE LA OBRA

TIPO DE AUTORIZACIÓN SOLICITADA

- Obra Nueva
- Demolición
- Ampliación
- Reparación

Sup. Total a Construir 450 M2
 Sup. Total a Ampliar _____
 Sup. Total a Reparación: _____
 Sup. Total a Demoler _____
 Sup. Total a Reparar o Rehabilitar _____
 Total de Barda _____

5 - JULIO - 21
 RECIBI ORIGINAL
 N POLOS CONCEIA LUNA

Descripción de la Obra (27):

CONSTRUCCIÓN CASA HABITACIÓN Y LOCALES COMERCIALES, EL CUAL DEBERA AJUSTARSE AL PROYECTO PRESENTADO EN OBRAS PUBLICAS, COMO TAMBIEN LO DISPUESTO EN EL BANDO DE POLICIA Y GOBIERNO DEL MUNICIPIO ASI COMO EN REGLAMENTACIONES ESTATALES Y FEDERALES APLICABLES A LA CONSTRUCCIÓN.

DOCUMENTACIÓN COMPLEMENTARIA

- Copia de Pago Predial Actualizado
- Copia de Alineamiento Oficial
- Copia de Escrituras o Posesión del Terreno
- Copia de Contrato de Compra y Venta

- Copia de Identificación Vigente
- Copia de Planos Arquitectónico
- Copia de Plano Topografico
- Copia de Croquis de Terreno

ARQ. JORGE JOSÉ GUTIÉRREZ GANO
 DIRECTOR DE OBRAS PÚBLICAS
 MINERAL DEL MONTE HIDALGO



L.

L.