


LICENCIA DE CONSTRUCCIÓN

	Fecha de Solicitud:	18/11/2022	Fecha de Autorización:	28/11/2022
	Número de Licencia:	80	Fecha de Vencimiento:	28/11/2023

DATOS DEL PREDIO

**LTE. 59 MZA. "D" DEL FRACCIONAMIENTO
CAMPESTRE BOSQUES DE SAN CAYETANO**

UBICACIÓN	Calle	No.	Barrio
20°9'42.62" N 98°42'1.81" O	No. de Cuenta Predial:	No. de Licencia Anterior:	Fecha:
	R-2988	**	***
	Sup. Del Terreno	Sup. Construida	
	495 M2	****	

DATOS DEL PROPIETARIO


HERANDEZ AMBRIZ SERGIO OMAR

Apellido Materno	Apellido Materno	Nombre (s)
LTE. 59 MZA. "D" DEL FRACCIONAMIENTO CAMPESTRE BOSQUES DE SAN CAYETANO	42139	7712196674
Calle	No.	Barrio Cp. Teléfono

CARACTERISTICAS DE LA OBRA

Tipo de autorización solicitada:		
Obra Nueva	<input checked="" type="checkbox"/>	Sup. Total a Construir
Demolición	<input type="checkbox"/>	Sup. Total a Demoler
Ampliación	<input type="checkbox"/>	Sup. Total a Ampliar
Reparación	<input type="checkbox"/>	Sup. Total a Demoler
Bardeado	<input type="checkbox"/>	Sup. Total a Bardear
		154.45 M2

RECIBI ORIGINAL
JESSYKA CHAVEZ
28/11/2022



DESCRIPCIÓN DE LA OBRA

Permiso de construcción de una casa habitación con superficie de 154.45 m2 la cual no se realizara barda perimetral, tomando en cuenta que se debe respetar el proyecto presentado en la dirección de Obras Públicas De Mineral Del Monte.

Tomando en cuenta que el permiso queda a nombre del C. SERGIO OMAR HERNÁNDEZ AMBRIZ, ya que aun no se completa el tramite de escrituración y cambio de propietario.

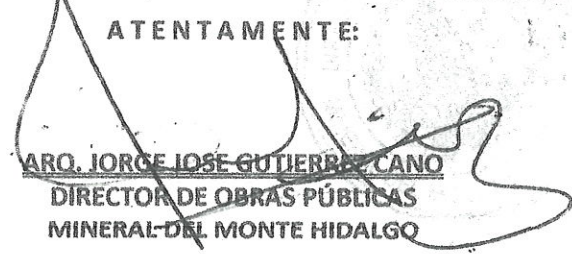
Evitar derribar y/o maltratar arboles en el predio, esto conforme a las recomendaciones de la dirección de Ecología municipal

El propietario esta obligado a informar mediante oficio la terminación de los trabajos. En caso de no cumplir con las recomendaciones el propietario podria ser acreedor a una sancion que sea aplicable, hasta llegar a perder el permiso otprgado

DOCUMENTACION COMPLEMENTARIA

Copia de Pago Predial Actualizado	<input checked="" type="checkbox"/>	Copia de Identificación vigente	<input checked="" type="checkbox"/>
Copia de Alineamiento Oficial	<input checked="" type="checkbox"/>	Copia de Planos Arquitectónicos	<input checked="" type="checkbox"/>
Escritura o Posesión del predio	<input checked="" type="checkbox"/>	Copia de Plano Topográfico	<input checked="" type="checkbox"/>
Constancia de Ecología	<input checked="" type="checkbox"/>	Constancia de Protección Civil	<input checked="" type="checkbox"/>

ATENTAMENTE:


ARG. JORGE JOSE GUTIERREZ CANO
DIRECTOR DE OBRAS PÚBLICAS
MINERAL DEL MONTE HIDALGO

**DIRECCION DE OBRAS PÚBLICAS DE MINERAL DEL MONTE
SOLICITUD DE LICENCIA DE CONSTRUCCIÓN**



Número de solicitud: _____

Fecha: 18/Nov/2022

Datos del propietario

<u>CHÁVEZ</u>	<u>ORTA</u>	<u>JESSYKA</u>		
Apellido Paterno	Apellido Materno	Nombre (s) Razón Social y Representante Legal		
<u>MINA</u>	<u>513</u>	<u>CENTRO</u>		
Domicilio	Calle	Numero	Colonia o Fraccionamiento	Delegación
<u>PACHUCA</u>	<u>HIDALGO</u>			
Municipio	Estado			
Teléfono <u>7712196674</u>	RFC o CURP <u>CAOJ730724</u>	Correo electrónico <u>jessychavez@gmail.com</u>		
	<u>MHGRSCH</u>			

Datos del predio (Croquis de localización al reverso)

Clave Catastral y Domicilio del Inmueble	<u>R-2988</u>								
<u>KM4 CARR. CASAS QUEMAJAS</u>	<u>MANZANA D</u>	<u>LOTE 59</u>							
Calle	Numero	Colonia o Fraccionamiento							
<u>BOSQUES DE SAN CAYETANO,</u>	<u>MINERAL DEL MONTE</u>	<u>HGO.</u>							
Entre la Calle	Y la Calle	Delegación							

Superficie del terreno: _____

Superficie de Construcción 154.45 m²

Tipo de solicitud	Marcar con una X
Obra Nueva	X
Demolición	
Ampliación	
Reparación o Remodelación	

visita Miércoles
23 Nov.
3 de la tarde

Documentos a presentar

8,684.72

Documentos solicitados	Documentos presentados
Tarjeta predial	/
Alineamiento o número oficial	/
Planos o croquis	/
Escrituras o posesión	/
INE o identificación oficial	/
*Autorización del INAH	
*Constancia de Protección Civil	/
*Constancia de Ecología de No afectación	/