


LICENCIA DE CONSTRUCCIÓN

	Fecha de Solicitud:		Fecha de Autorización:	
	28/02/2023		02/03/2023	
	Número de Licencia:		Fecha de Vencimiento:	
	010		02/03/2024	
DATOS DEL PREDIO				
CALLE GENERAL TAPIA No. 18 COLONIA CENTRO				
Calle		No.		Barrio
No. de Cuenta Predial:		No. de Licencia Anterior:		Fecha:
U-1101		005-2022		28/02/2022
Sup. Del Terreno		Sup. Construída		***
283.25 M2				

UBICACION			
20°8'22.21" N	Sup. Del Terreno	005-2022	28/02/2022
98°40'24.00" O	283.25 M2		

DATOS DEL PROPIETARIO

JIMENEZ TELLEZ ROBERTO			
Apellido Materno		Nombre (s)	
CALLE GENERAL TAPIA No. 18 COLONIA CENTRO 42130		7711850344	
Calle	No.	Barrio	Cp.
			Teléfono

CARACTERISTICAS DE LA OBRA

Tipo de autorización solicitada:			
Obra Nueva	<input checked="" type="checkbox"/>	Sup. Total a Construir	172.82 M2
Demolición	<input type="checkbox"/>	Sup. Total a Demoler	
Ampliación	<input type="checkbox"/>	Sup. Total a Ampliar	
Reparación	<input type="checkbox"/>	Sup. Total a Demoler	
Bardeado	<input type="checkbox"/>	Sup. Total a Bardear	

DESCRIPCIÓN DE LA OBRA


LICENCIA DE CONSTRUCCION OTORGADA BAJO LOS REQUISITOS SOLICITADOS, TOMANDO EN CUENTA QUE EL TIPO DE EDIFICACION QUE SE REALIZARA, DEBE TENER CARACTERISTICAS PROPIAS AL LUGAR, DE IGUAL MANERA RESPETANDO LOS COLORES Y FORMAS ACORDES AL MUNICIPIO, EL TECHO A DOS AGUAS CON UNA INCLINACION NO MAYOR A 45°, ESTO SEGUN AL BANDO DE POLICIA Y BUEN GOBIERNO PARA EL MUNICIPIO DE MINERAL DEL MONTE, Y RESPETANDO LOS LINEAMIENTOS DE CONSTRUCCION QUE SEAN APLICABLES A LA ZONA, TOMANDO EN CUENTA QUE NO SE DEBERAN REALIZAR TRABAJOS FUERA DEL PREDIO, SOBRE LA VIA O EN FACHADAS EN FINES DE SEMANA Y DIAS FESTIVOS, DE IGUAL MANERA EVITAR DEJAR MATERIAL SOBRE LA VIA POR MAS DE 12 HORAS CONTINUAS.


EL PROPIETARIO ESTA OBLIGADO A INFORMAR MEDIANTE OFICIO LA TERMINACION DE LOS TRABAJOS EN CASO DE NO CUMPLIR CON LAS RECOMENDACIONES, EL PROPIETARIO PODRIA SER ACREEDOR A UNA SANCION QUE SEA APLICABLE.

DOCUMENTACIÓN COMPLEMENTARIA

Copia de Pago Predial Actualizado	X	Copia de Identificación vigente	X
Copia de Alineamiento Oficial	X	Copia de Planos Arquitectónicos	X
Escritura o Posesión del predio	X	Copia de Plano Topográfico	X
Constancia de Ecología	X	Constancia de Protección Civil	X

ATENTAMENTE:


ARQ. JORGE JOSE GUTIERREZ SAIO
 DIRECTOR DE OBRAS PÚBLICAS
 MINERAL DEL MONTE HIDALGO



RECIBI ORIGINAL

ROBERTO JIMENEZ TELLEZ
03/MAR/23