


# LICENCIA DE CONSTRUCCIÓN

	Fecha de Solicitud:	26/01/2023	Fecha de Autorización:	27/02/2023
	Número de Licencia:	008	Fecha de Vencimiento:	27/11/2023

## DATOS DEL PREDIO

CALLE ZARAGOZA INT. #7 Bo. LA TLAXCALERA

Calle	No.	Barrio
No. de Cuenta Predial:	No. de Licencia Anterior:	Fecha:
U-1690	***	***
20°8'54.67" N	Sup. Del Terreno	Sup. Construida
98°40'6.74" O	92.13 M2	***


## DATOS DEL PROPIETARIO

OCTAVIO PÉREZ LONGORIA

Apellido Materno	Apellido Materno	Nombre (s)
CALLE ZARAGOZA No. 7 BARRIO LA TLAXCALERA	42130	7714247092
Calle	No. Barrio Cp.	Teléfono

## CARACTERÍSTICAS DE LA OBRA

**Tipo de autorización solicitada:**

Obra Nueva	<input type="checkbox"/>	Sup. Total a Construir	<input type="checkbox"/>	Recibi Original Yareli Pérez Ramírez  28/02/23
Demolición	<input type="checkbox"/>	Sup. Total a Demoler	<input type="checkbox"/>	
Ampliación	<input type="checkbox"/>	Sup. Total a Ampliar	<input type="checkbox"/>	
Reparación	<input type="checkbox"/>	Sup. Total a Demoler	<input type="checkbox"/>	
Bardeado	<input checked="" type="checkbox"/>	Sup. Total a Bardear	<input type="checkbox"/> 25 ML	

## DESCRIPCIÓN DE LA OBRA

BARDEADO PERIMETRAL, EL CUAL DEBERÁ SUJETARSE A LAS DISPOSICIONES DE LOS REGLAMENTOS DE CONSTRUCCION QUE SEAN APLICABLES, ASI COMO EVITAR AFECTAR O INVADIR LOS PREDIOS ALEDAÑOS, DE IGUAL MANERA SE DEBERÁ TENER CIERTO ORDEN Y LIMPIEZA DENTRO DE LOS TRABAJOS QUE SE REALIZARAN.

ESTE DOCUMENTO ES VALIDO UNICAMENTE COMO PERMISO DE CONSTRUCCION, NO SERA VALIDO PARA NINGUN TRÁMITE LEGAL FUÉRA DE LA CONSTRUCCION.

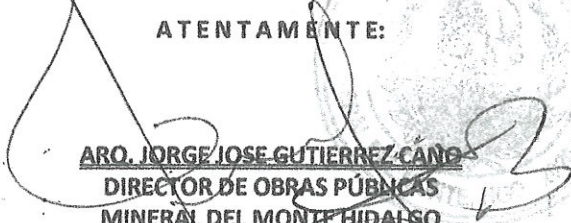
EL PROPIETARIO ESTA OBLIGADO A INFOMAR MEDIANTE OFICIO LA TERMINACION DE LOS TRABAJOS.

EN CASO DE INFRINGIR ALGUNA DE LAS INDICACIONES, EL PROPIETARIO SERA ACREEDOR A UNA SANCION QUE SEA APLICABLE.

## DOCUMENTACION COMPLEMENTARIA

Copia de Pago Predial Actualizado	X	Copia de Identificación vigente	X
Copia de Alineamiento Oficial	X	Copia de Planos Arquitectónicos	N/A
Escritura o Posesión del predio	X	Copia de Plano Topográfico	X
Constancia de Ecología	X	Constancia de Protección Civil	X

**ATENTAMENTE:**

  
**ARO. JORGE JOSE GUTIERREZ CANO**  
 DIRECTOR DE OBRAS PÚBLICAS  
 MINERAL DEL MONTE HIDALGO

**DIRECCION DE OBRAS PÚBLICAS DE MINERAL DEL MONTE  
SOLICITUD DE LICENCIA DE CONSTRUCCIÓN**



Número de solicitud: \_\_\_\_\_

Fecha: 26/10/22

**Datos del propietario**

<u>Páez</u>	<u>Ramírez</u>	<u>Yareli</u>
Apellido Paterno	Apellido Materno	Nombre (s) Razón Social y Representante Legal
<u>la Haxcalera</u>	<u>Zaragoza</u>	<u>7</u>
Domicilio	Calle	Numero
		<u>Mineral del Monte</u>
		Colonia o Fraccionamiento
		<u>Mineral del Monte</u>
		Delegación
<u>Mineral del Monte</u>	<u>Hidalgo</u>	
Municipio	Estado	
Teléfono <u>7714247092</u>	RFC o CURP _____	Correo electrónico <u>Yareli.perezramirez24@gmail.com</u>

**Datos del predio (Croquis de localización al reverso)**

Clave Catastral y Domicilio del Inmueble	<u>U-1690</u>
<u>Barrio Haxcalera, calle zaragoza</u>	<u>7</u>
Calle	Numero
	<u>Mineral del Monte</u>
	Colonia o Fraccionamiento
Entre la Calle <u>Zaragoza</u> Y la Calle <u>la Haxcalera</u>	Delegación <u>Mineral del Monte</u>

Superficie del terreno: 92 m<sup>2</sup>

Superficie de Construcción 25 m<sup>2</sup>

Tipo de solicitud	Marcar con una X
Obra Nueva	<input type="checkbox"/>
Demolición	<input type="checkbox"/>
Ampliación	<input type="checkbox"/>
Reparación o Remodelación	<input type="checkbox"/>

**Documentos a presentar**

Documentos solicitados	Documentos presentados
Tarjeta predial ✓	
Alineamiento o número oficial ✓	
Planos o croquis ✓	
Escrituras o posesión ✓	
INE o identificación oficial ✓	
*Autorización del INAH	
*Constancia de Protección Civil ✓	
*Constancia de Ecología de No afectación	

Fotografías ✓